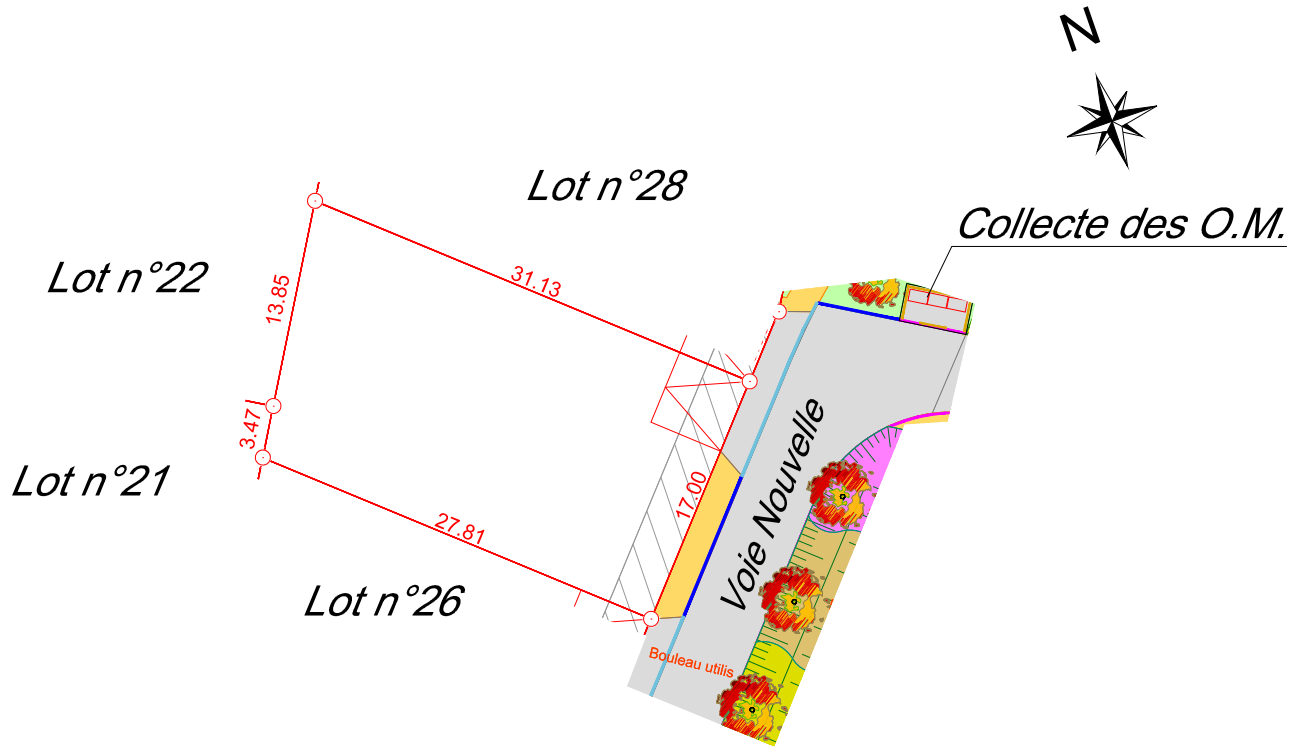
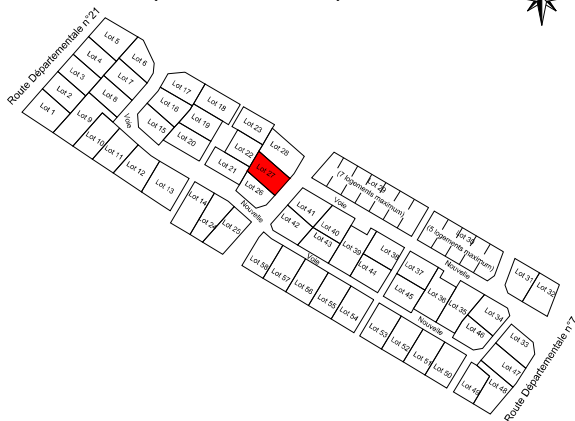


PLAN DE VENTE DU LOT 27



Echelle : 1/500

PLAN DE SITUATION (sans échelle)






Superficie : 501 m² Surface de plancher : 251 m²

Réf. cadastrale : BD n°209

LÉGENDE :

-  Contour des lots
-  Accès imposé avec zone de stationnement privative non close
-  Borne OGE nouvelle
-  Noues
-  Engazonnement
-  Chaussée et accès en enrobé
-  Trottoir en béton désactivé
-  Bordure T2 avec vue
-  Bordure T2 arasée
-  Bordure T1 arasée
-  Zone non constructible

NOUES

-  Hypericum hidcote (2/m²)
-  Pleioblastus argenteostriatus pumilis (1/m²)
-  Geranium macrorrhizum (5/m²)

Nota : La position des branchements, des différents aménagements, des principes liés au règlement du lotissement est donnée à titre indicatif. Elle fera l'objet d'une vérification auprès du maître d'ouvrage du lotissement concerné.

Ces données sont issues du fichier DCE01.dwg fourni par ABSCISSE GEO-CONSEIL VRD.

Société de Géomètres-Experts - Bureau d'études V.R.D.



Dressé par le cabinet ABSCISSE GÉO-CONSEIL
anciennement Cabinet Biget - Saux et Cabinet Merle

3, Rue des Courlis - BP26
86281 SAINT-BENOIT Cedex

TEL : 05.49.01.37.77
Email : contact@abscissee-gc.fr

16, Grand' Rue
86500 MONTMORILLON

TEL : 05.49.91.16.55
Email : montmorillon@abscissee-gc.fr